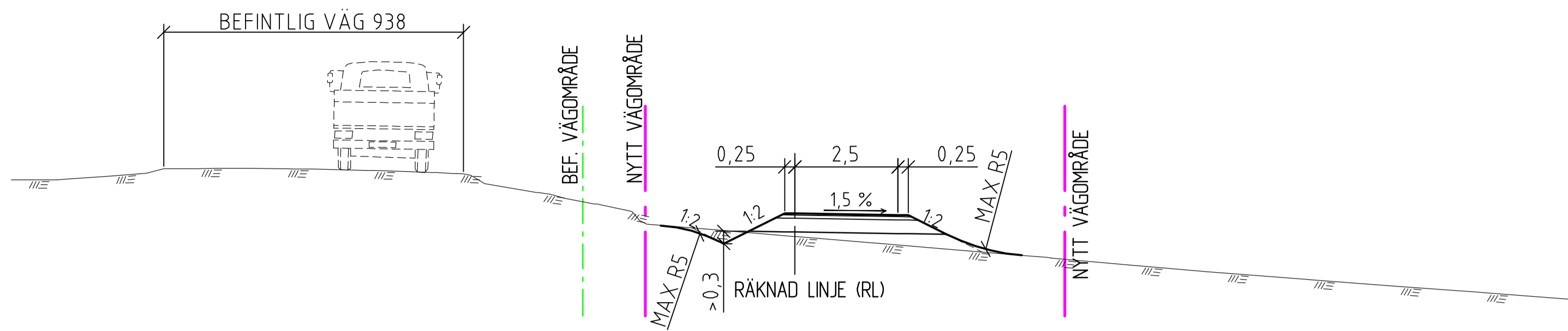
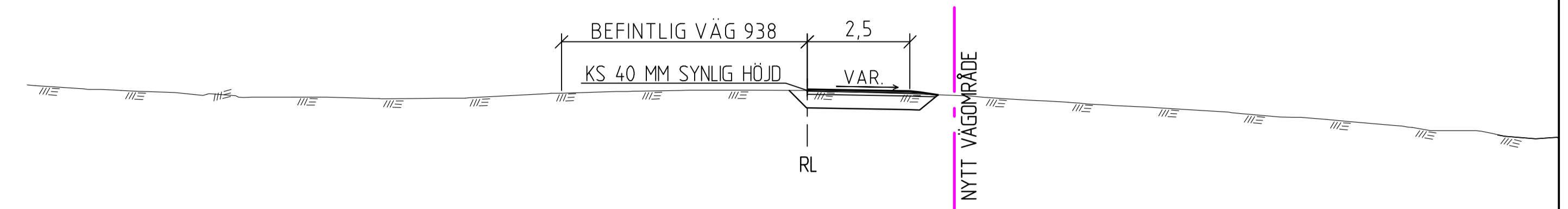


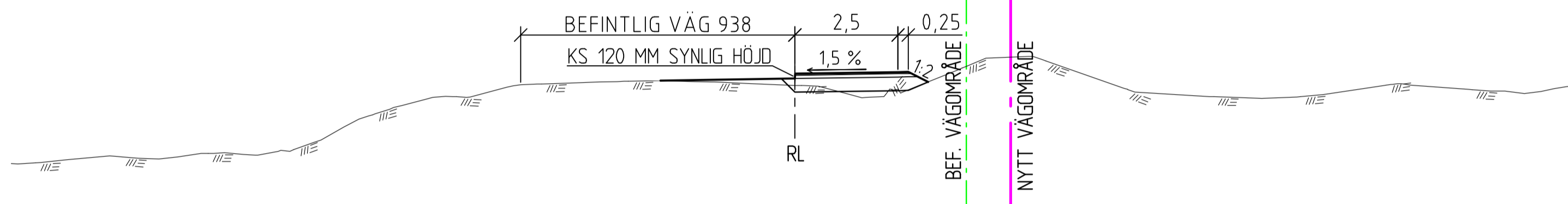
GC-VÄG SEPARERAD FRÅN LÄNSVÄG 938



2.5 METERS SEKTION FÖRSÄNKT KANTSTEN VID INFART/ ANSLUTNING



2.5 METERS SEKTION AVSKILD MED KANTSTEN, RÄCKE MELLAN LV. 938 OCH GC-VÄG FÖRBI VATTENTÄCKT



ÖVERBYGGNAD

40 MM ABT 11

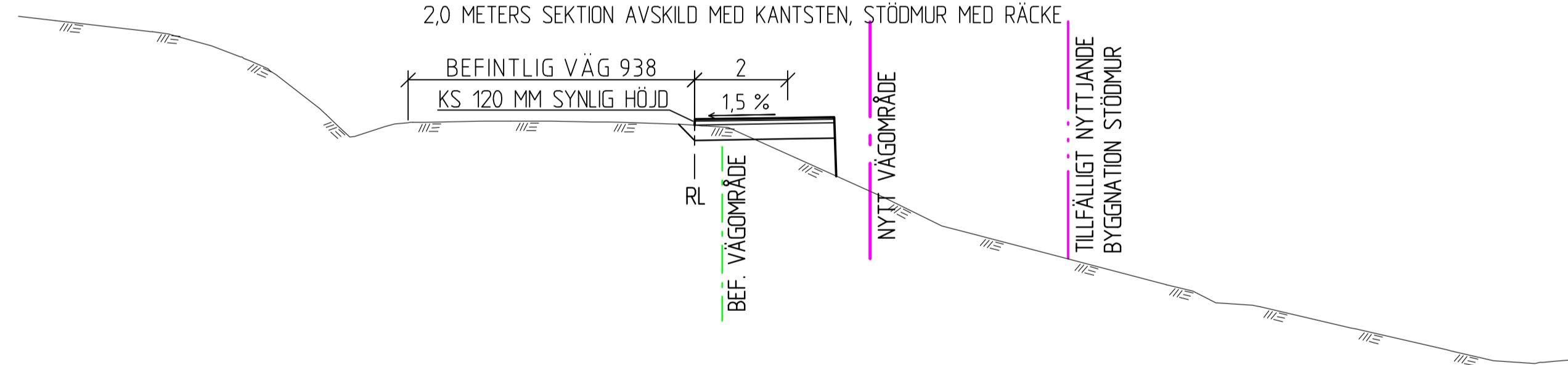
80 MM BÄRLAGER

330 MM FÖRSTÄRKNINGSLAGER

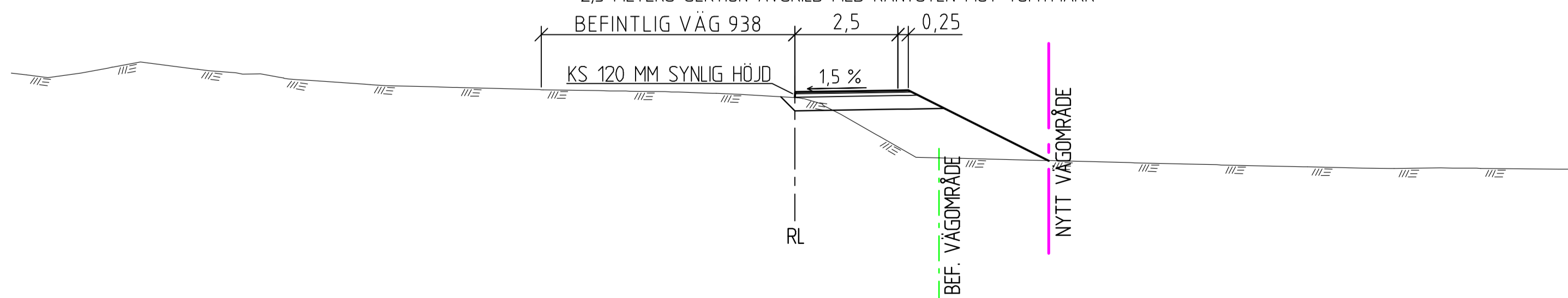
1:10

————— GEOTEXTIL

2,0 METERS SEKTION AVSKILD MED KANTSTEN, STÖDMUR MED RÄCKE



2,5 METERS SEKTION AVSKILD MED KANTSTEN MOT TOMTMARK



REV	ANT	ÄNDRINGEN AVSER	GGK	DATUM	VV DATUM	VV DIARENUMMER
ARBETSPLAN			FÖRSLAGSHANDLING			
			VÄG 938, GC-VÄG VÄSTANVIK-KARLSARVET 100 LV. 570-MEJERIPLAN			
			NORMALSEKTIONER			
WSP Samhällsbyggnad Nybergsgatan 20 B 791 72 FALUN Tel: 023-78 39 50 Fax: 023-78 39 99			SEKTION			
UPPDRAGSANSVARIG		UPPDRAGSNUMMER		KONSTRUKTIONSR		
M.HINDRIKES		10170215		FORMAT		
KONSTR		GRANSK		SKALA		
T. PERSSON				A1 1:100		
FALUN		2013-01-30		OBJEKT NR		REV
M. HINDRIKES				10 27 35		1 00 T 04 01